

# TOP EifelSchleife Rund um die Kakushöhle (Stadt Mechernich)

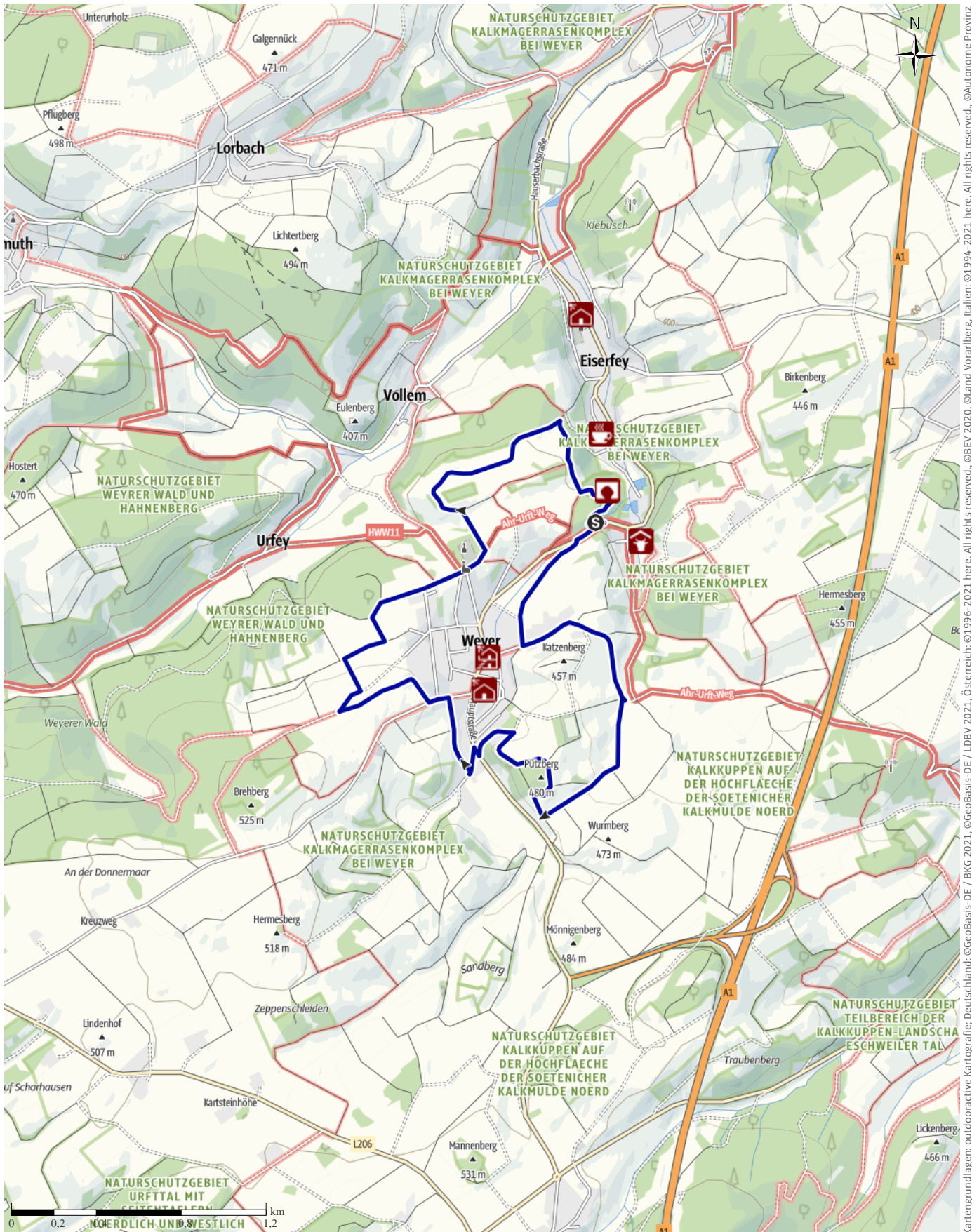
↔ 7,8 km

🕒 2:00 h

▲ 151 m

▼ 151 m

Schwierigkeit leicht

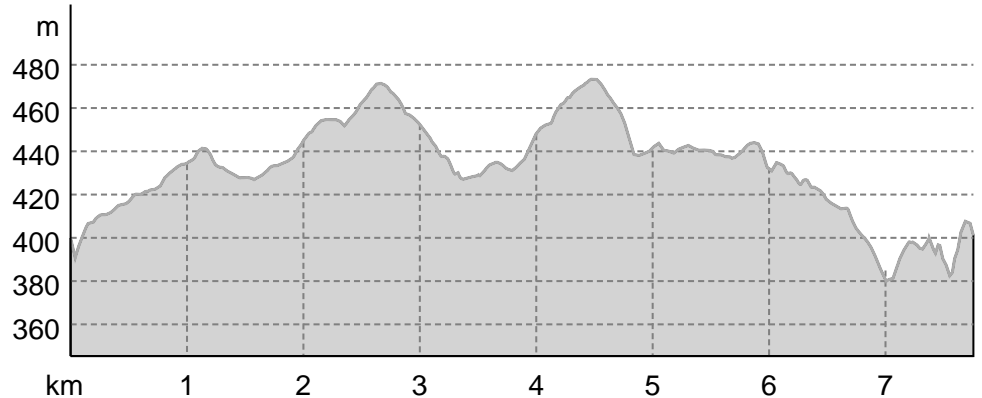


Bozen – Südtirol – Abteilung Natur, Landschaft und Raumentwicklung, © Cartago S.R.L. Kartengrundlagen: outdooractive Kartografie, © OpenStreetMap (www.openstreetmap.org)  
Kartengrundlagen: outdooractive Kartografie; Deutschland: ©GeoBasis-DE / LDBV 2021, Österreich: ©1996-2021 here, All rights reserved, ©BBEY 2020, ©Land Vorarlberg, Italien: ©1994-2021 here, All rights reserved, ©Autonome Provinz



**TOP** EifelSchleife Rund um die Kakushöhle (Stadt ...

**Höhenprofil**





**Tourdaten**

**Wanderung**


Strecke	↔	7,8 km
Dauer	🕒	2:00 h
Aufstieg	⬆️	151 m
Abstieg	⬇️	151 m

Schwierigkeit **leicht**

Kondition 

Technik 

Höhenlage



**Beste Jahreszeit**

JAN	FEB	MÄR
APR	MAI	JUN
JUL	AUG	SEP
OKT	NOV	DEZ

**Bewertungen**




<b>Autoren</b>	
Erlebnis	●●●●●
Landschaft	●●●●●
<b>Community</b>	
Tour (43)	★★★★★

**Weitere Tourdaten**

**Eigenschaften**

mit Bahn und Bus erreichbar	hundefreundlich
aussichtsreich	geologische Highlights
faunistische Highlights	kulturell / historisch
botanische Highlights	

**Auszeichnungen**

-  Rundtour
-  Einkehrmöglichkeit
-  familienfreundlich

Der Kartstein und die Kakushöhle verzaubern mit weitgehend unberührter Natur und interessanten Sagen – lassen Sie sich von einzigartigen Geschichten und dem Höhlenareal begeistern.

Das Naturschutzgebiet des Kartsteins mit der Kakushöhle zählt zu den bedeutenden prähistorischen Fundstätten in Europa. In einzigartiger Natur können Sie das Höhlenareal erkunden und die abwechslungsreiche Naturlandschaft um den Kartstein genießen. Die weitestgehend unberührte Natur konnte sich hier frei entfalten. Der Kartstein ist eine der ältesten Plätze der menschlichen Siedlungsgeschichte, um die sich viele Sagen und Geschichten ranken. Auf den verschlungenen Wegen rund um die Höhle lassen sich das Gelände und die Höhen wunderbar erkunden.

Laut einer Sage von Herkules und Kakus soll früher der Riese Kakus in den Höhlensystemen gelebt haben und die Anwohner der umliegenden Orte durch seine Habsucht und Rohheit in Angst und Schrecken versetzt haben. Heute bietet die Höhle jedoch nicht mehr dem Riesen Kakus einen Unterschlupf, sondern verschiedenen geschützten Fledermausarten. Nach der



Quelle  
**Nordeifel Tourismus GmbH**  
 Bahnhofstraße 13  
 53925 Kall  
 Telefon 02441 99457-0  
 Fax 02441 99457-29  
 info@nordeifel-tourismus.de  
 http://www.nordeifel-tourismus.de

**TOP** EifelSchleife Rund um die Kakushöhle (Stadt ...)

Wanderung können Sie sich im Café Zur Kakushöhle mit erfrischenden Getränken belohnen.

**Autorentipp**

*Die Kakushöhle am Start- und Endpunkt der Wanderung zählt zu den bedeutenden prähistorischen Fundstätten Europas.*

**Sicherheitshinweise**

Sind Sie gut vorbereitet, macht das Wandern auf den EifelSchleifen und EifelSpuren am meisten Spaß. Hierzu geben wir Ihnen einige Tipps:

**Vor der Wanderung**

Tragen Sie entsprechende Kleidung! Informieren Sie sich vor der Wanderung über das Wetter und tragen Sie witterungsangepasste, zweckmäßige Kleidung die Sie vor Kälte und Nässe bzw. Hitze und Sonne schützt. Wir empfehlen Ihnen Wanderschuhe zu tragen.

Packen Sie einen Rucksack!  
Eine Flasche Wasser, Proviant, eine Reiseapotheke und das Handy dürfen nicht fehlen.

**Während der Wanderung**

**Pausen nehmen!**  
Nehmen Sie sich Zeit und planen Sie auf längeren Strecken ausreichend Pausen ein, um Ihre Kräfte gut einzuteilen.

**Geben Sie Obacht!**  
Besonders im Herbst sollten Sie darauf achten, dass das am Boden liegende Laub mögliche Unebenheiten im Weg verdecken kann. Auch auf die Rutschgefahr ist zu achten.

**Im Notfall gerüstet!**  
Sollten Sie in eine Notsituation geraten, wählen Sie die allgemeine Notrufnummer 112.

**Ausrüstung**

Für die Wanderung wird festes Schuhwerk empfohlen!

**Informationsmaterial****Karte**

Wanderkarte Nr. 4 (Euskirchen, Weilerswist, Zülpich), ISBN: 978-3-944620-34-3

Wanderkarte Nr. 5 (Mechernich, Nettersheim), ISBN: 978-3-944620-36-7

Wanderkarte Nr. 7 (Bad Münstereifel), ISBN: 978-3-

944620-37-4

Wanderkarte Nr. 12 (Blankenheim, Oberes Ahrtal), ISBN: 978-3-944620-39-8

Wanderkarte Nr. 14 (Hellenthal, Kall, Schleiden), ISBN: 978-3-944620-35-0

Wanderkarte Nr. 15 (Dahlem, Oberes Kylltal), ISBN: 978-3-944620-38-1

Weitere Informationen: [www.eifelschleifen.de](http://www.eifelschleifen.de) und [www.eifelspuren.de](http://www.eifelspuren.de)

**Literatur**

Booklet „EifelSpuren - 18 Themen-Rundwanderungen“, ISBN 978-3-942779-69-2

**Weitere Infos und Links**

Nordeifel Tourismus GmbH  
Bahnhofstraße 13  
53925 Kall  
Telefon: 00 49 (0) 24 41. 99 457 - 0  
Telefax: 00 49 (0) 24 41. 99 457 - 29  
E-Mail: [info \(at\) nordeifel-tourismus.de](mailto:info@nordeifel-tourismus.de)

[www.nordeifel-tourismus.de](http://www.nordeifel-tourismus.de)  
[www.eifelschleifen.de](http://www.eifelschleifen.de)  
[www.eifelspuren.de](http://www.eifelspuren.de)

Sonstiges:

Verpflegungsmöglichkeiten: Cafe zur Kakushöhle: Kakusstraße 1, 53894 Mechernich(50.544349; 6.659499).  
Besonderheiten entlang der Wegführung: Das Plateau auf dem Kakusfelsen oberhalb der Kakushöhle.

**Wegbeschreibung****Start der Tour**

Cafe zur Kakushöhle: Kakusstraße 1, 53894 Mechernich(50.544349; 6.659499)

**Koordinaten:**

DD: 50.544275, 6.659190  
GMS: 50°32'39.4"N 6°39'33.1"E  
UTM: 32U 334151 5601765  
w3w: [///spalte.vorbildlich.sitten](http://spalte.vorbildlich.sitten)

**Ende der Tour**

Cafe zur Kakushöhle: Kakusstraße 1, 53894 Mechernich(50.544349; 6.659499)

**TOP** EifelSchleife Rund um die Kakushöhle (Stadt ...**Wegbeschreibung**

Vom Ausgangspunkt der Wanderung an der Kakushöhle starten Sie in einen schmalen Weg gegenüber dem Café. Bergauf verläuft der Weg am Katzenberg vorbei durch einen kleinen Wald und vorbei an Wiesen. Der Weg geht über in einen kleinen Straßenabschnitt, dem sie nach links folgen, bis der Weg durch Weiden und Felder verläuft. Am Pützberg wandern Sie bergab bis Sie den Ort Weyer erreichen. Hier kreuzen Sie die Hauptstraße und lassen Weyer rechts liegen, bis Sie erneut über Felder, Wiesen und dicht bewachsene Wege wandern und herrliche Ausblicke genießen können. Achten Sie hier besonders auf die Wegweisung, die manchmal schwer am Rande der Wiesen, Felder und kleinen Waldstücken zu erkennen ist. Nach etwa vier Kilometern erreichen Sie das dicht bewachsene Plateau des Kartsteins. Hier folgen Sie der Wegweisung durch die weitestgehend unberührte Natur und folgen den Treppenstufen bergab zurück zum Ausgangspunkt der Wanderung.

**Weglogo****Anreise**

Diese Tour ist gut mit Bahn und Bus erreichbar.

**Öffentliche Verkehrsmittel**

Mit dem Regionalverkehr erreichen Sie den Bahnhof in Mechernich. Von dort aus nehmen Sie den Bus 830 (Richtung Nettersheim, Zingsheim Rathaus) und fahren bis zur Haltestelle Dreimühlen in Mechernich.

**Anfahrt**

Aus Richtung Köln und Bonn kommend fahren Sie über die A553 und A1 (Richtung Euskirchen) und nehmen die Ausfahrt 113-Nettersheim. Dort folgen Sie der B477 bis zur Kakushöhle (Mechernich).

Aus Richtung Aachen fahren Sie über die A4 (Richtung Köln), nehmen bei Merzenich die Ausfahrt und folgen der L264. Fahren Sie auf die A1 (Richtung Trier) und nehmen Sie die Ausfahrt 113-Nettersheim. Dort folgen Sie der B477 bis zur Kakushöhle (Mechernich).

Aus Richtung Trier kommend fahren Sie über die A1 (Richtung Köln) bis zur B410 in Dreis-Brück. Folgen Sie dann der K59 über die B258 bis zur weiteren Auffahrt der A1 (Richtung Köln). Nehmen Sie auf der A1 die Ausfahrt 113-Nettersheim und folgen Sie der B477 bis zur Kakushöhle (Mechernich).

**Parken**

Parkplatz Kakushöhle: Kakusstraße 1, 53894 Mechernich (50.544385, 6.659820).

**Tour zum Mitnehmen für iPhone und Android**

QR-Code scannen und diese Tour offline speichern, mit Freunden teilen und mehr.

**Webseite**

<https://regio.outdooractive.com/oar-eifelverein/s/AhMzX>