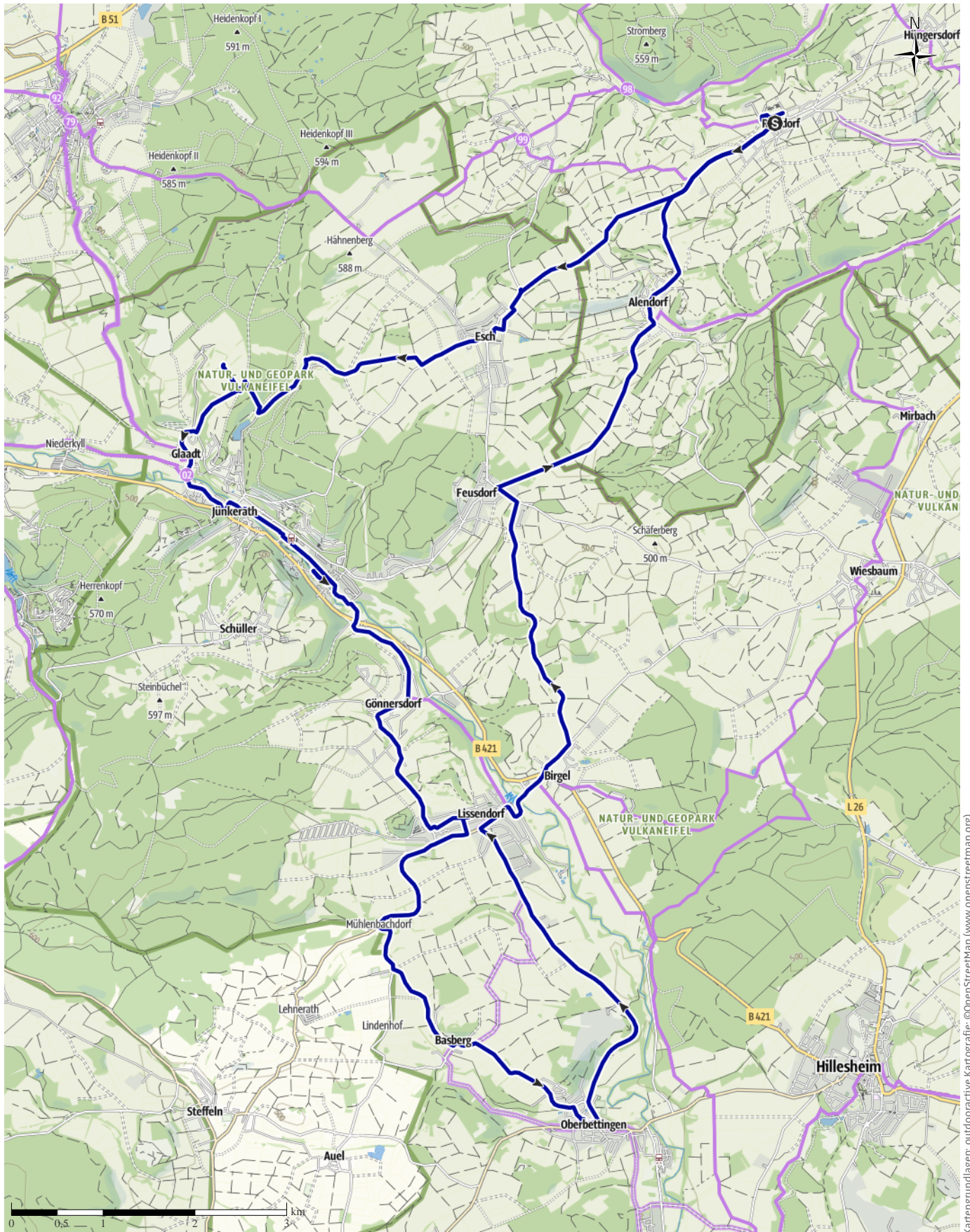


Tourenplanung am 2024-07-26

↔ 38,2 km | ⌚ 3:00 h | ▲ 514 m | ▼ 529 m | Schwierigkeit -



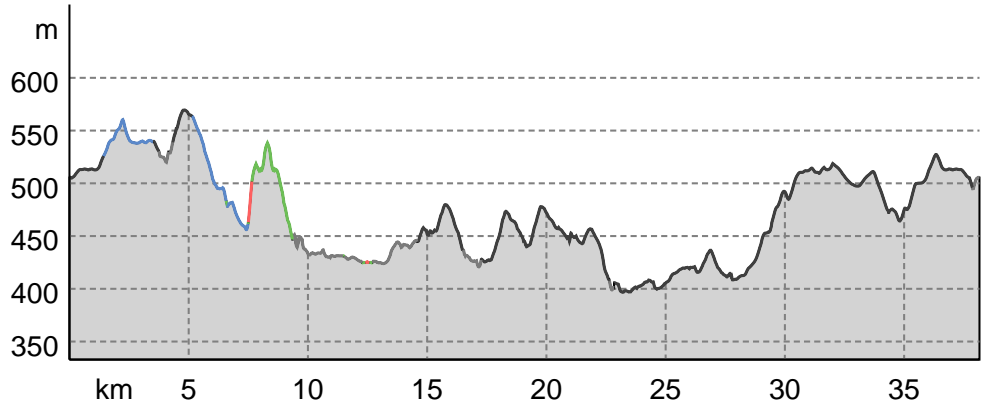
Kartengrundlagen: outdooractive Kartografie; ©OpenStreetMap (www.openstreetmap.org)

Tourenplanung am 2024-07-26

Wegarten

Asphalt	6,6 km
Schotterweg	4,4 km
Naturweg	2 km
Pfad	0,3 km
Straße	24,8 km

Höhenprofil



Tourdaten

Radtour

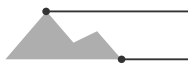
Strecke	↔	38,2 km
Dauer	🕒	3:00 h
Aufstieg	⬆️	514 m
Abstieg	⬇️	529 m

Schwierigkeit -

Kondition

Technik

Höhenlage



570 m

397 m

Beste Jahreszeit

JAN | FEB | MÄR
 APR | MAI | JUN
 JUL | AUG | SEP
 OKT | NOV | DEZ

Bewertungen

Autoren

Erlebnis

Landschaft

Community

Weitere Tourdaten



Unknown User

Aktualisierung: 26.07.2024

Tour zum Mitnehmen für iPhone und Android



QR-Code scannen und diese Tour offline speichern, mit Freunden teilen und mehr.

Webseite

<https://regio.outdooractive.com/oar-eifelverein/s/IUyzBP>